

**TOP** Steyregg: Steyregger Runde

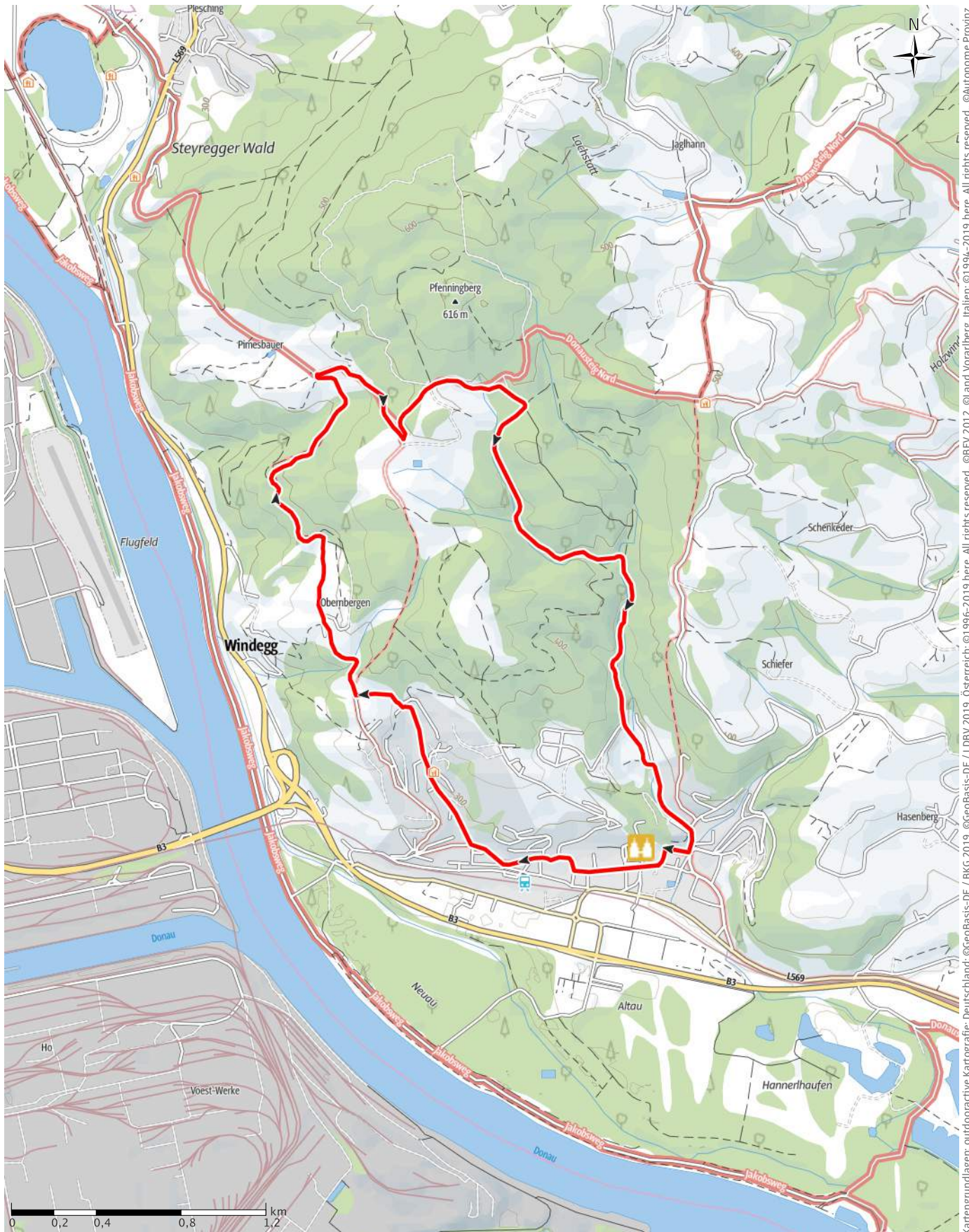
↔ 8,6km

🕒 3:00h

▲ 323m

▼ 323m



Schwierigkeit mittel



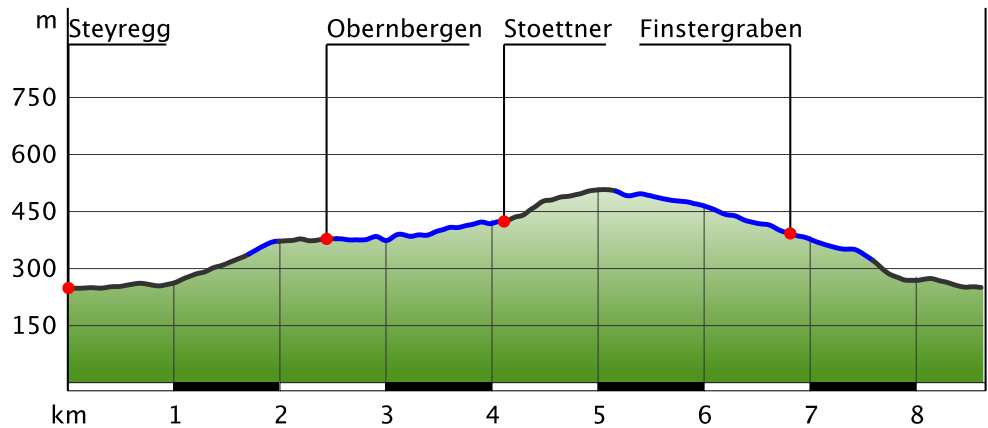
Kartengrundlagen: outdooractive Kartografie; Deutschland: ©GeoBasis-DE / BKG 2019, ©GeoBasis-DE / LDBV 2019, Österreich: ©1996-2019 here, All rights reserved. ©BBEV 2012, ©Land Vorarlberg, Italien: ©1994-2019 here, All rights reserved. ©Autonome Provinz Bozen – Südtirol – Abteilung Natur, Landschaft und Raumentwicklung, ©Cartago S.R.L., Schweiz: Geodata ©swisstopo, ©BAFU – Bundesamt für Umwelt Kartengrundlagen: outdooractive Kartografie, OpenStreetMap, ©OpenStreetMap (www.openstreetmap.org) Mitwirkende, CC-BY-SA (www.creativecommons.org)

**TOP** Steyregg: Steyregger Runde

**Wegart**



 Asphalt	4,4km
 Schotterweg	4,2km

**Höhenprofil**



**Tourdaten**

**Wanderung**

Strecke		8,6 km
Dauer		3:00 h
Aufstieg		323 m
Abstieg		323 m

Schwierigkeit **mittel**

Kondition 

Technik 




**Beste Jahreszeit**

JAN	FEB	MÄR
APR	MAI	JUN
JUL	AUG	SEP
OKT	NOV	DEZ

**Bewertungen**

**Autoren**




Erlebnis	
Landschaft	

**Weitere Tourdaten**

**Eigenschaften**

aussichtsreich

**Auszeichnungen**

-  Rundtour
-  Einkehrmöglichkeit
-  familienfreundlich

WGD Donau Oberösterreich Tourismus GmbH

Aktualisierung: 17.07.2018



Quelle

**WGD Donau Oberösterreich  
Tourismus GmbH**

Lindengasse 9

A-4040 Linz

Telefon +43 (0)732 7277-800

Fax +43 (0)732 7277-804

info@donauregion.at

<https://www.donauregion.at/>

**Obernbergen - Stoettner - Finstergraben - Steyregg**  
INTERESSANTE PUNKTE AM WEG:

Schloss Steyregg nur mit Terminvereinbarung möglich  
(Tel.: +43 732 640054)

Kloster und Klosterkirche Pulgarn ganzjährig geöffnet

Heimatmuseum im Stadtturm, Öffnungszeiten nach tel.  
Vereinbarung

Geführter Stadtrundgang mit dem Nachtwächter Tel.:  
+43 664 3129821

**TOP** Steyregg: Steyregger Runde

Reitstall Hametner Franz, Holzwinden

SPIRITUELLES WANDERN AM DONAUSTEIG:

Steyregg liegt am Jakobsweg OÖ. Ost-West-Nordroute.

Auf der „Steyregger Runde“ begegnet man dem wunderschönen Anwesen des Klosters Pulgarn und der Klosterkirche.

Die Geschichte des Klosters Pulgarn beginnt mit einer Spitalsgründung für Arme im Jahr 1301. Ab 1313 wirkten hier Brüder vom Orden des Heiligen Geistes aus Wien und später die Augustiner Chorherrn. 1332 wurde in der Nähe durch Agnes von Falkenberg ein Frauenkloster angesiedelt. Beide Klöster waren gleichberechtigt(!)

Die Klosteranlage ging 1424 durch die Hussiten in Flammen auf und erlebte von da an bis in die jüngste Zeit, bedingt durch Kriege und Überfälle eine sehr bewegte Geschichte des Auf- und Niederganges. Heute ist es von künstlerischem und kulturellem Leben erfüllt.

Auf der „Steyregger Runde“ lasse ich mich von Leichtigkeit bewegen.  
Der Weg kommt mir entgegen – ich muss ihn nicht mühevoll hinter mich bringen.

- Ich achte auf meine Füße und versuche leichten Schrittes voranzukommen
- Wie schwer ist mein Schuhwerk, leicht beschuht geht sich's leichter?
- Wie schwer ist mein Rucksack? – Brauche ich das wirklich alles, was schleppe ich mit mir herum?
- Ich atme immer wieder durch, um durch die Atemzüge Leichtigkeit in meinen Brust- und Bauchraum zu lassen, um mich zu erleichtern, loszulassen.
- Arme schwingen, meinen Geist auf schöne Dinge lenken.
- Ich gehe leichten Mutes und mit leichten Füßen.
- Ich lasse meinen Blick in die Ferne schweifen, z.B. beim Blick auf Linz hinunter und an schönen Tagen bis ins Gebirge.

**Informationsmaterial**

Weitere Infos und Links

Gemeindeamt Steyregg

Weissenwolffstr. 3

4221 Steyregg

Tel.: 0043(0)732/640155

Fax: 0043(0)732/640555

email:

office@steyregg.at

www.steyregg.at

**Wegbeschreibung****Start der Tour**

Wiese beim Tennisplatz bzw. Kinderspielplatz an der Mauthausener Straße, Steyregg

Koordinaten:

Geogr. 48.285246, 14.370930

UTM 33U 453333 5348196

**Wegbeschreibung**

In Steyregg starten wir beim Startplatz (Wiese beim Tennisplatz bzw. Kinderspielplatz an der Mauthausener Straße) und wandern Richtung Westen auf der Weißenwolfstraße. Am Ende biegen wir in die Kirchengasse ein. Wir wandern aus Steyregg hinaus auf den Pfenningerg hinauf. Bei einem Bauernhof biegen wir rechts ab und folgen dem Donausteig. Bei einer Abzweigung biegen wir durch den Wald hinunter in den Finstergrabenbach ab und wandern vorbei an einem Steinbruch zurück nach Steyregg.

**Anreise****Öffentliche Verkehrsmittel**

Bahn (

www.oebb.at

), Bus (

www.postbus.at

)

**Anfahrt**

Auto, Bahn (

**TOP** Steyregg: Steyregger Runde

www.oebb.at

), Bus (

www.postbus.at

)

**Parken**

Steyregg Zentrum und direkt beim Startplatz

**Interessante Punkte (2)**



„Tipp des Autors“

 Startplatz

**1** Startplatz Steyregg

4221 Steyregg

<http://www.steyregg.at>

Quelle: WGD Donau Oberösterreich Tourismus GmbH




 Schloss

**2** Schloss Steyregg

Weissenwolfstraße 3

4221 Steyregg

 +43 732 640155

[office@steyregg.at](mailto:office@steyregg.at)

<https://www.donauradweg.at/oesterreich/poi/401928/schloss-steyregg.html>

Quelle: WGD Donau Oberösterreich Tourismus